

CM

GÉOGRAPHIE

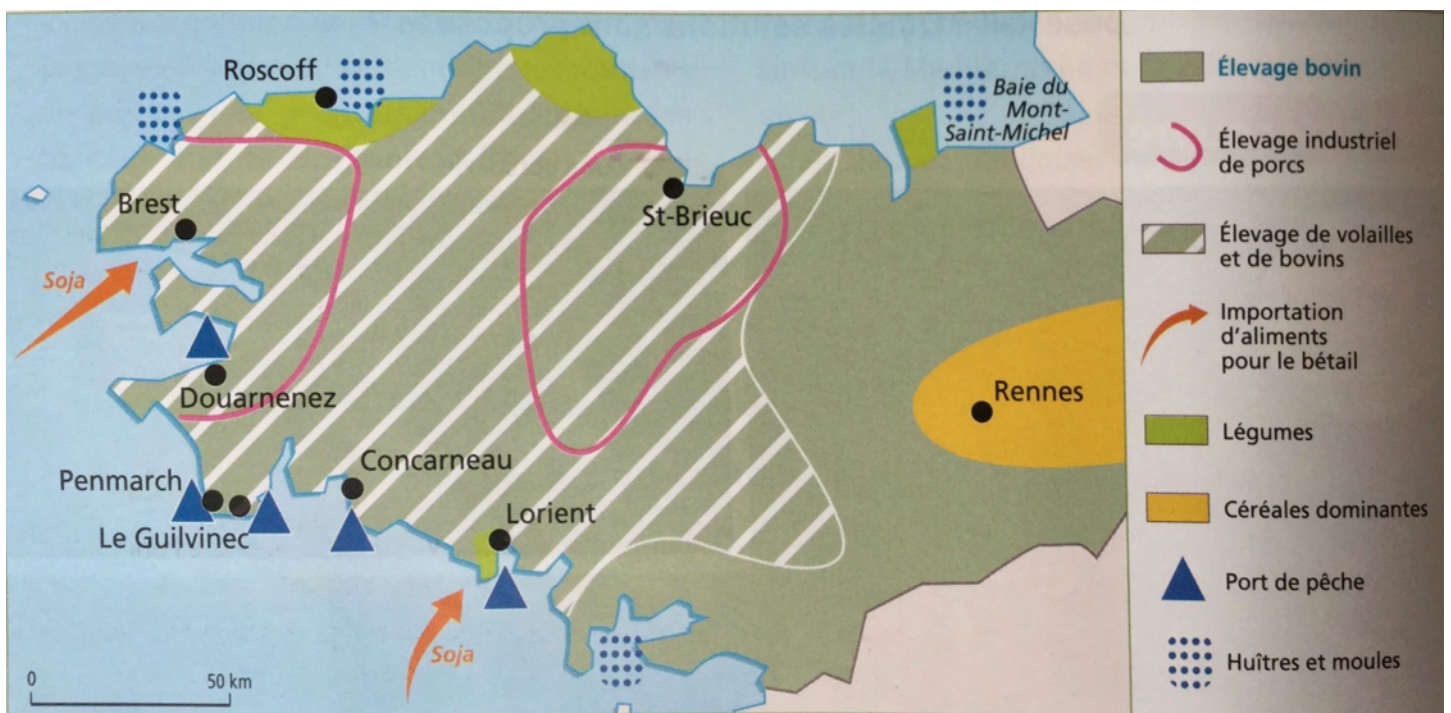
La Bretagne, une grande région agricole



Paysage d'openfield



Paysage de bocage.



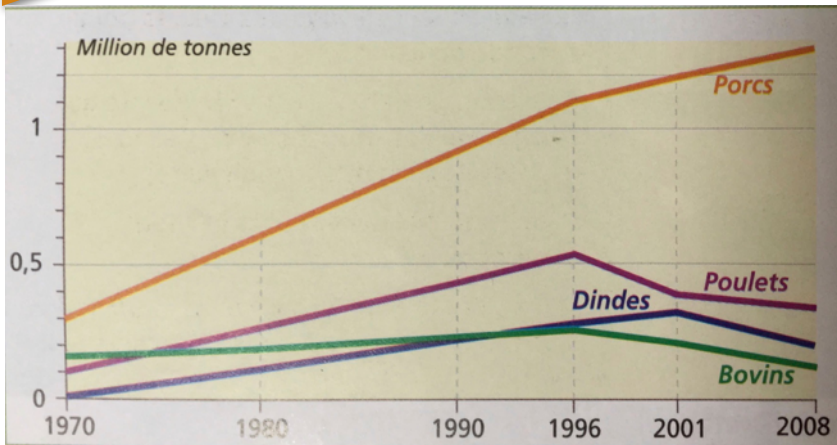
Carte des productions agricoles en Bretagne

CM

GÉOGRAPHIE

Industrie agro-alimentaire :
industrie qui transforme des produits agricoles (blé) en produits alimentaires (biscuits).

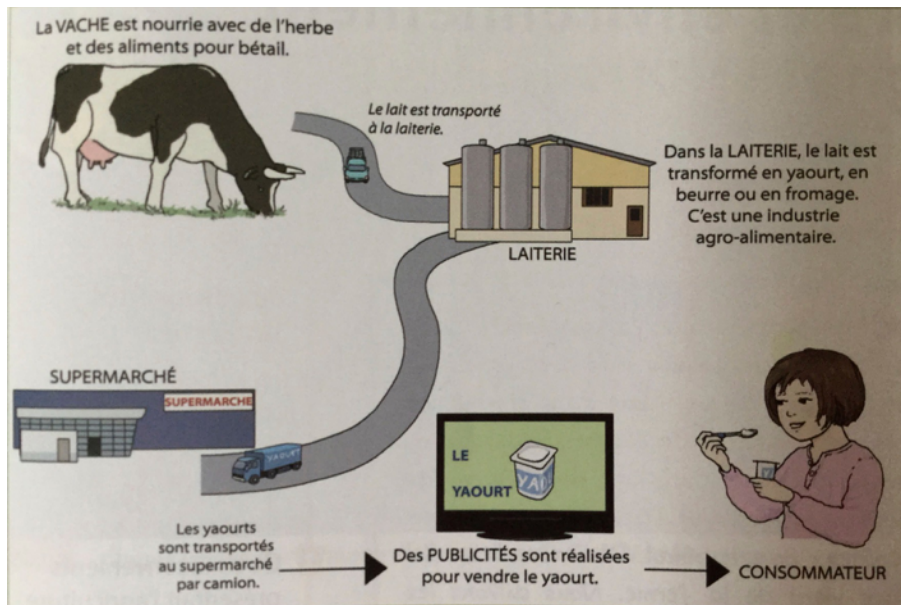
Agriculture intensive :
agriculture qui produit beaucoup, grâce à des moyens techniques.




Evolution des productions de viandes.

Choux-fleurs	75
Artichauts	75
Porcs	62
Dindes	49
Poulets	34
Veaux	25
Lait	35

Part des productions bretonnes dans l'agriculture française en % en 2007.



De la vache au yaourt, de l'agriculture à l'industrie agro-alimentaire.



Le port de Penmarch dans le Finistère (Bretagne)

Le développement de l'agriculture en Bretagne et dans le reste de la France a été possible grâce à la mise en place de la politique agricole commune (PAC) par la CEE à partir de 1961. La PAC a favorisé la modernisation de l'agriculture pour mieux nourrir les Européens et encourager l'agriculture intensive. L'agriculture européenne, et surtout française, est ainsi devenue l'une des plus importantes au monde.

La Bretagne: une grande région agricole

Le paysage de bocage a été transformé depuis les années 1960 par la modernisation de l'agriculture bretonne. La Bretagne est ainsi devenue l'une des premières régions agricoles.

Les agriculteurs bretons se sont spécialisés dans l'élevage de porcs, de volailles et de bovins ainsi que dans la production en grande quantité pour que l'industrie agro-alimentaire fabrique des produits alimentaires.

La pêche est également importante en Bretagne.