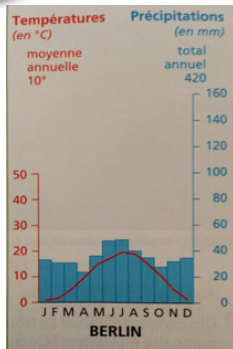


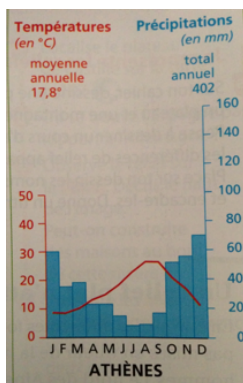
CM

# GÉOGRAPHIE

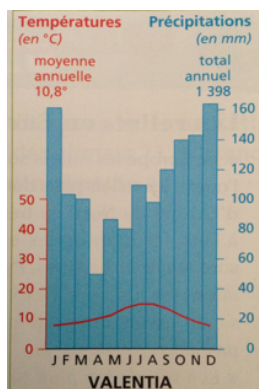
## Les climats en Europe



Le Reichstag, à Berlin, en Allemagne.



Athènes, en Grèce.



L'île de Valentia, au sud-ouest de l'Irlande.

### Le Climat européen

L'Europe appartient au domaine climatique tempéré, ce qui signifie que les températures et les précipitations varient de façon suffisamment forte pour qu'il y ait plusieurs saisons : le printemps, l'été, l'automne et l'hiver. La végétation nous permet de voir le passage des saisons.

## Les climats en Europe

A l'ouest l'océan Atlantique crée un climat doux et humide (**océanique**) alors qu'à l'est le climat est plus froid l'hiver et très chaud l'été (**continental**).

Au sud, la Méditerranée donne un climat chaud et sec en été et doux et humide en hiver (**méditerranéen**) alors qu'au nord, les hivers sont glacials et les étés frais (**polaire**).

Enfin en montagne, le climat est variable avec des hivers froids et des étés frais (**montagnard**).

Le **diagramme ombrothermique** est un outil utilisé pour comprendre les climats (précipitations et températures).

La variation des saisons est visible en Europe (végétation), c'est une caractéristique du **climat tempéré** européen.